



ROMÂNIA  
JUDEȚUL BOTOȘANI  
COMUNA RĂCHIȚI

- sediu: sat Răchiți, comuna Răchiți, județul Botoșani, cod 717310
- e-mail: [primaria.rachiti@gmail.com](mailto:primaria.rachiti@gmail.com)
- tel/fax: (0231) 544.210

**HOTĂRĂREA NR. 91**

**Privind declararea ca bunuri de uz și de interes public local a imobilelor situate în intravilanul și extravilanul Comunei Răchiți**

Consiliul Local al Comunei Răchiți, întrunit în ședință ordinară din data de 21.11.2022;  
**analizând:**

- Referatul de aprobare al primarului comunei Răchiți, în calitate de initiator al proiectului de hotărâre, înregistrat la nr.298/07.11.2022

**având în vedere :**

- Raportul de specialitate al compartimentului de resort înregistrat la nr.299/07.11.2022
- Avizul favorabil al comisiilor de specialitate a Consiliului local,

**în conformitate cu prevederile:**

- H.G. nr.971/2002 privind atestarea domeniului public al județului Botoșani, precum și a municipiilor, orașelor și comunelor din județul Botoșani cu modificările și completările ulterioare, anexa
- Art.2, alin.(3) și art.8, alin.(1), lit.c), alin.(2) art.10 lit.a) din O.G. nr.43/1997 privind regimul drumurilor, republicată cu modificările și completările ulterioare,
- Art.129, alin.(2), lit.b) și c) alin.(6), lit.d) alin.(7), lit.k), art.286 alin.(4) , art.287 lit.b) și anexa nr.4 din OUG nr.57/2019 privind Codul Administrativ , cu modificările și completările ulterioare;
- Legii cadastrului și publicității imobiliare nr. 7/1996;
- art.7 din Legea nr. 52/2003 privind transparența decizională, actualizată;

**în temeiul prevederilor:**

- art.139, alin.(1) și art.196 alin.(1), litera "a" din OUG nr.57/2019 privind Codul Administrativ, cu modificările și completările ulterioare;

**HOTĂRĂȘTE :**

**Art.1.(1)** Se aprobă declararea ca bunuri de uz și de interes public local a imobilelor situate în intravilanul și extravilanul Comunei Răchiți, având datele de identificare prevăzute în anexa care face parte integrantă din prezenta hotărâre, după cum urmează:

- Intravilan Răchiți, DC 65 A, format din DS 5, DS 159 și DS 163, cu suprafața totală de 18623 mp, imobil înscris în C.F. 55781;
- Intravilan Răchiți, DC 65 C, format din DS 163 și DE 497, cu suprafața totală de 17244 mp, imobil înscris în C.F. 55775;
- Intravilan Costești, DC 65 F, format din DS 497, DS 530 și DS 616, cu suprafața totală de 33040 mp, imobil înscris în C.F. 53732;
- Intravilan Răchiți, teren situat în p.c. 534/1, cu suprafața totală de 300 mp (extravilan în planul cadastral 1:10000, intravilan conform P.U.G. Răchiți aprobat prin H.C.L. 39/2010 și H.C.L. 46/2020) teren reprezentând cale de acces rutieră în p.c. 534, înscris în C.F. 51149;

1:10000, intravilan conform P.U.G. Răchiți aprobat prin H.C.L. 39/2010 și H.C.L. 46/2020) teren reprezentând cale de acces rutieră în p.c. 534, înscris în C.F. 56289;

- Intravilan Răchiți, parcela cadastrală cu nr. 535/100, cu suprafața totală de 1325 mp, teren reprezentând cale de acces rutieră în p.c. 535 (extravilan în planul cadastral 1:10000, intravilan conform P.U.G. Răchiți aprobat prin H.C.L. 39/2010 și H.C.L. 46/2020);
- Intravilan Răchiți, teren situat în p.c. 496/72, cu suprafața totală de 484 mp, înscris în C.F. 56387;
- Intravilan Răchiți, teren situat în p.c. 496/72, cu suprafața totală de 1316 mp, înscris în C.F. 56166;
- Extravilan Răchiți, teren situat în p.c. 503/2, 503/4 și 503/88, categoria de folosință- Arabil , cu suprafața totală de 2500 mp, înscris în C.F. 56111;
- Intravilan Răchiți, DS 424-(\*parte a DC 65 D), cu suprafața totală de 3434 mp, format din DS 424- cu suprafața de 2441 mp și p.c. 536/1 – cu suprafața de 993 mp;
- Intravilan Răchiți, teren situat în p.c. 306/1-cu suprafața totală de 221 mp, înscris în C.F. 55755;
- Intravilan Costești, teren în p. 438 , categoria de folosință Curți construcții, cu suprafață de 14.000 m.p. înscris în C.F.54255

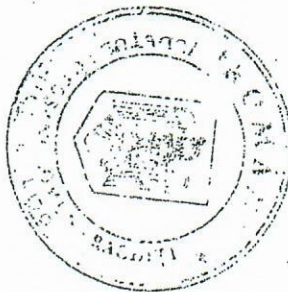

**Art.2.** Se aprobă includerea bunurilor prevăzute la art.1 din prezenta hotărâre în domeniul public al comunei Răchiți , județul Botoșani.

**Art.3.** Primarul comunei va duce la îndeplinire prevederile prezentei hotărâri prin intermediul compartimentelor de specialitate și va asigura îndeplinirea procedurilor legale în vederea completării inventarului domeniului public al comunei Răchiți , conform art.289 din OUG NR.57/2019 privind Codul Administrativ, cu modificările și completările ulterioare. ulterioare.


**Art. 4.** Prezenta hotărâre se comunică

- Primarului Comunei; Instituției Prefectului Județului Botosani;
- se afișează pe site- ul Primăriei prin grija secretarului Comunei;
- un exemplar se arhivează;

PREȘEDINTE DE ȘEDINȚĂ,  
Consilier,  
Panainte Cătălin



Contrasemnează,  
Secretar general al comunei  
Bordianu, Tatiana



Adoptată în ședința din data de 21.11.2022 cu un număr de 13 voturi din numărul total de 13 consilieri în funcție.

Nr. crt.	CODUL DE CLASIFICARE	Denumirea bunului	Suprafață (mp)	Observații/ Elemente de identificare	Anul dobândirii sau după caz al dării în folosință	Valoare de inventar (LEI)	Situația juridică actuală
1.	1.3.7.1	Drum DC 65A	18623	Drum comunal- Format din DS 5, DS 159, DS 163-intravilan Răchiți ( CF 55781)	2015	803898,00	H.G. nr. 971/2002, + Anexa 50, H.C.L. nr. 51/31.07.2017
2.	1.3.7.1	Drum DC 65 C	17244	Drum comunal- Format din DS 163 și DE 497-intravilan Răchiți (CF 55775)	2015	118467,75	H.G. nr. 971/2002, + Anexa 50, H.C.L. nr. 51/31.07.2017
3.	1.3.7.1	Drum DC 65 F	33040	Drum comunal- Format din DS 497, DS 530, DS 616-intravilan Costești (CF 53732)	2015	125123,85	H.C.L. nr. 51/31.07.2017
4.	1.6.3.2.	Arabil P.C. 534/1	300	P.C. 534/1 -Extravilan în planul cadastral 1:10000, intravilan conform P.U.G. Răchiți aprobat prin H.C.L. 39/2010 și H.C.L. 46/2020 teren cu destinație - cale acces rutier în p.c. 534 ( CF 51149)	2008	300,00	H.G. nr. 971/2002, + Anexa 50, H.C.L. nr. 26/27.03.2017
5.	1.3.7.1	Pășune P.C. 534	6601	P.C. 534-Extravilan în planul cadastral 1:10000, intravilan conform P.U.G. Răchiți aprobat prin H.C.L. 39/2010 și H.C.L. 46/2020 teren cu destinație - cale acces rutier în p.c. 534 ( CF 56289)	1956	133400,00	H.G. nr. 971/2002+ Anexa 50 + H.C.L. nr. 26/27.03.2017
6.	1.3.7.1	Arabil P.C. 535/100	1325	Extravilan în planul cadastral 1:10000, intravilan conform P.U.G. Răchiți aprobat prin H.C.L. 39/2010 și H.C.L. 46/2020	2022	60000,00	-

			teren cu destinație - cale acces rutier în p.c. 535					
7.	0.1	Arabil P.C. 496/72	484	P.C. 496/72 Teren aferent bazinului de apă –Răchiți (CF 56387 + CF 56166)	1995	3131,48	H.C.L. nr. 51/31.07.2017	
8.	0.1	Arabil P.C. 496/72	1316		2022	64500,00	Act notarial nr.177/15.02.2022 emis de BIN,,Roman Elena” Botoșani	
9.	0.1	Arabil P.C. 503/2, 503/4,503/8	2500	P.C. 503/2, 503/4,503/8 (CF 56111)	2021	22750.00	Act notarial 1248/19.10.2021 emis de NP Roman Elena	
10.	1.3.7.1	Drum DS 424 (DS 424 + P.C. 536/1)	3434	*parte a DC 65 D, Format din DS 424- cu suprafața de 2441 mp și p.c. 536/1 – cu suprafața de 993 mp	2002	21672,00 *DC 65 D	H.G. nr. 971/2002, + Anexa 50, H.C.L. 51/31.07.2017,	
11.	1.3.7.1	Pășune P.C. 360/1	221	P.C. 360/1 -Teren cu destinație - cale acces rutier în p.c. 535 (CF 55755)	2021	10800,00	Act notarial nr.1446/15.12.2020 emis de BIN,,Roman Elena” Botoșani	
12.	1.6.3.2.	Curți Construcții	140000	P.C. 438- C.C. (CF 54255)	1986	14000.00	H.C.L. 51/31.07.2017	



PREȘEDINTE DE ȘEDINȚĂ

Consilier,

PANAINTA CĂTĂLIN

COTRASEMENAZĂ

Secretar general al comunei

BORDIANU TATIANA